



CAI Sezione di Sesto Fiorentino

Escursione: Marmarole Runde tappa 1: Dal Rif. M. Agudo al Rif. Baion

del: 1 agosto 2024

Località: Marmarole - Auronzo di Cadore - M. Agudo - Pian dei Buoi - Rif. Ciareido - Rif. Baion

| Tratto | | Inizio tratto | | Fine tratto | | Dislivello | Azimut | | Distanza | Pendenza | Tempo | Numero e tipo di sentiero, riferimenti |
|------------------|--------------|-------------------------------------|---------------|-------------------------------------|-------------|-------------------|--------------|--------|----------|--|--------|--|
| n° | hh:mm | Punto noto | Quota | Punto noto | Quota | metri s.l.m. | Azimut | Recip. | metri | % | h mm | |
| | 14:00 | | | Rif. Monte Agudo | 1573 | | | | 0 | | 0h 00m | |
| 1 | 14:00 | Rif. Monte Agudo | 1573 | Incr. s. 4-1262 | 1650 | 77 | 169 | 349 | 2700 | 3% | 0h 45m | Sent. 271 (bosco, carrareccia) |
| 2 | 14:45 | Incr. s. 4-1262 | 1650 | Tabia Forzela Bassa | 1637 | -13 | 182 | 2 | 860 | -2% | 0h 20m | Sent. 4 - 1262 (bosco, carrareccia) |
| 3 | 15:05 | Tabia Forzela Bassa | 1637 | Pian dei Buoi (incr. s. 4, 28, 273) | 1810 | 173 | 184 | 4 | 2000 | 9% | 0h 45m | Sent. 1262 - Sent. 268 |
| 4 | 15:50 | Pian dei Buoi (incr. s. 4, 28, 273) | 1810 | Rifugio Ciareido | 1969 | 159 | 274 | 94 | 900 | 18% | 0h 30m | Sent. 28 (bosco) |
| 5 | 16:20 | Rifugio Ciareido | 1969 | Rifugio Baion E. Boni | 1828 | -141 | 210 | 30 | 2400 | -6% | 0h 40m | Sent 272 - AV 5 |
| 6 | 17:00 | Rifugio Baion E. Boni | 1828 | | | | | | | | | |
| 7 | | | | | | | | | | | | |
| 8 | | | | | | | | | | | | |
| Orari escursione | | Riepilogo tempi | | Somme e medie (escluse soste) | | | | | | | Note | |
| Inizio: | 14:00 | In movimento: | 3h 00m | Dislivello positivo (m) | 409 | Distanza in + (m) | 5.600 | 7% | 2h 00m | La mattina trasferimento da Sesto F.no ad Auronzo di Cadore. Salita al rif. M. Agudo con seggiovia | | |
| Fine: | 17:00 | Soste: | 0h 00m | Dislivello negativo (m) | -154 | Distanza in - (m) | 3.260 | -5% | 1h 00m | | | |
| | | Totale: | 3h 00m | | | Totale (m) | 8.860 | | 3h 00m | | | |



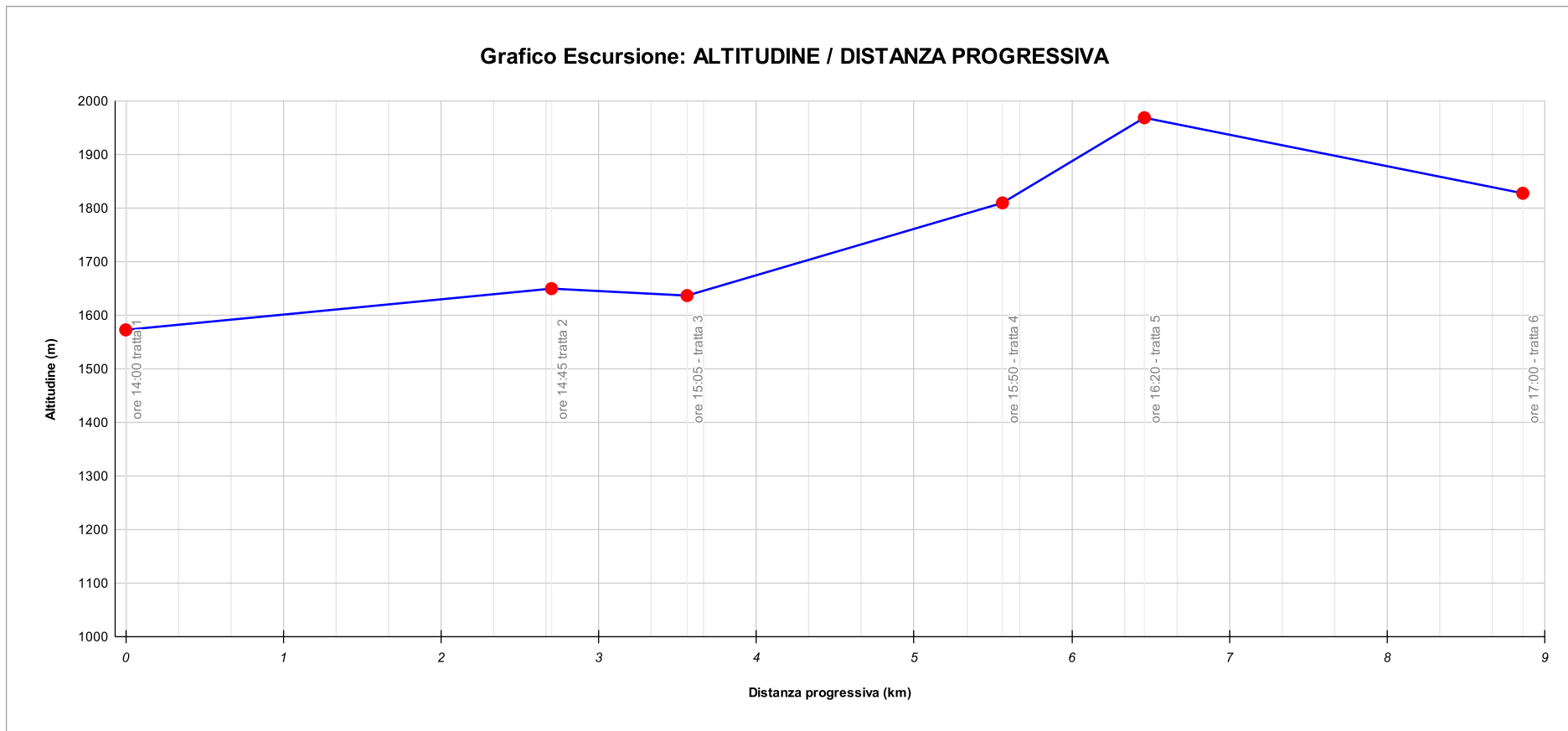
CAI Sezione di Sesto Fiorentino

Escursione: Marmarole Runde tappa 1: Dal Rif. M. Agudo al Rif. Baion

del: 1 agosto 2024

Località: Marmarole - Auronzo di Cadore - M. Agudo - Pian dei Buoi - Rif. Ciareido - Rif. Baion

Grafico Escursione: ALTITUDINE / DISTANZA PROGRESSIVA



Note: in verticale è riportato il numero di ogni tratto ed il relativo orario di inizio. L'ultimo tratto corrisponde al punto noto ed all'orario di fine escursione.



CAI Sezione di Sesto Fiorentino

| Escursione: Marmarole Runde tappa 2: Dal Rif. Baion al Rif. Galassi | | | | | del: 2 agosto 2024 | | Località: Marmarole - Rif. Baion - Val d'Oten - Rif. Chiggiato - Rif. Capanna degli Alpini - Rif. Galassi | | | | | |
|---|--------------|-----------------------------------|---------------|-----------------------------------|--------------------|-------------------|---|--------|----------|----------|--------|--|
| Tratto | | Inizio tratto | | Fine tratto | | Dislivello | Azimut | | Distanza | Pendenza | Tempo | Numero e tipo di sentiero, riferimenti |
| n° | hh:mm | Punto noto | Quota | Punto noto | Quota | metri s.l.m. | Azimut | Recip. | metri | % | h mm | |
| | 8.00 | | | Rifugio Baion | 1826 | | | | 0 | | 0h 00m | |
| 1 | 08:00 | Rifugio Baion | 1826 | Bivio sentiero 270 per f.la Baion | 1917 | 91 | 275 | 95 | 1400 | 7% | 0h 35m | Sent. 262 (sent. del pastore) |
| 2 | 08:35 | Bivio sentiero 270 per f.la Baion | 1917 | Inizio tratto attrezzato | 1964 | 47 | 268 | 88 | 1200 | 4% | 0h 35m | Sent. 262 (AV5) |
| 3 | 09:10 | Inizio tratto attrezzato | 1964 | Forcella Sacù | 1914 | -50 | 200 | 20 | 1800 | -3% | 1h 00m | Sent. 262 (AV5) |
| 4 | 10:10 | Forcella Sacù | 1914 | Rifugio Chiggiato | 1911 | -3 | 190 | 10 | 800 | 0% | 0h 15m | Sent. 260 |
| 5 | 10:25 | Rifugio Chiggiato | 1911 | Loc. La Diassa | 1140 | -771 | 225 | 45 | 2900 | -27% | 0h 50m | Sent. 260 |
| 6 | 11:15 | Loc. La Diassa | 1140 | Rif. Capanna degli Alpini | 1392 | 252 | 280 | 100 | 3700 | 7% | 1h 00m | Sent. 255 - Via Alpina (B18) |
| 7 | 12:15 | Rif. Capanna degli Alpini | 1392 | Rif. Galassi | 2022 | 630 | 240 | 60 | 3900 | 16% | 2h 00m | Sent. 255 - Via Alpina (B18) |
| 8 | 14:15 | Rif. Galassi | 2022 | | | | | | | | | |
| Somme e medie (escluse soste) | | | | | | | | | | | | |
| Orari escursione | | Riepilogo tempi | | | | | | | | Note | | |
| Inizio: | 08:00 | In movimento: | 6h 15m | Dislivello positivo (m) | 1.020 | Distanza in + (m) | 10.200 | 10% | 4h 10m | | | |
| Fine: | 14:15 | Soste: | 0h 00m | Dislivello negativo (m) | -824 | Distanza in - (m) | 5.500 | -15% | 2h 05m | | | |
| | | Totale: | 6h 15m | Totale (m) | 15.700 | | | 6h 15m | | | | |



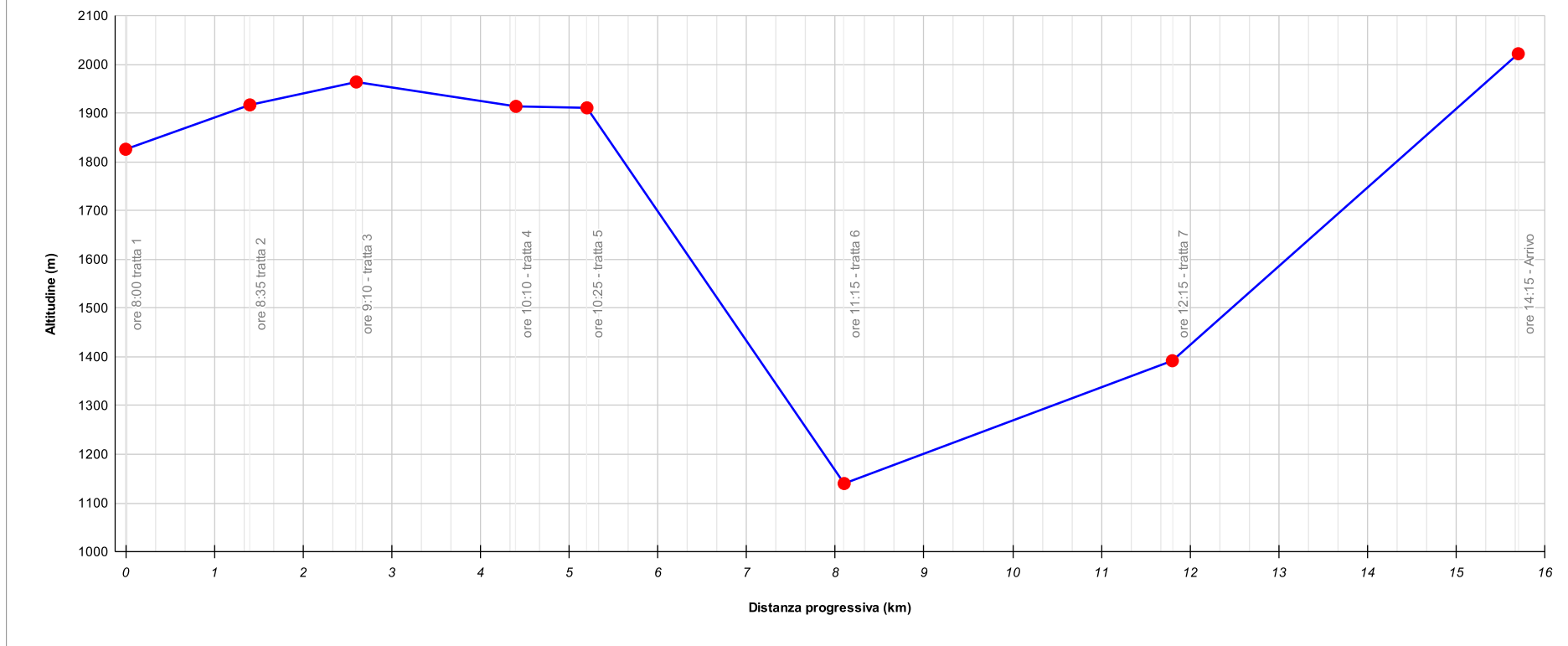
CAI Sezione di Sesto Fiorentino

Escursione: Marmarole Runde tappa 2: Dal Rif. Baion al Rif. Galassi

del: 2 agosto 2024

Località: Marmarole - Rif. Baion - Val d'Oten - Rif. Chiggiato - Rif. Capanna degli Alpini - Rif. Galassi

Grafico Escursione: ALTITUDINE / DISTANZA PROGRESSIVA



Note: in verticale è riportato il numero di ogni tratto ed il relativo orario di inizio. L'ultimo tratto corrisponde al punto noto ed all'orario di fine escursione.



CAI Sezione di Sesto Fiorentino

Escursione: Marmarole Runde tappa 3: Dal Rif. Galassi al Rif. S. Marco

del: 3 agosto 2024

Località: Marmarole - Rif. Galassi - Forcella Piccola - Rif. S. Marco

| Tratto | | Inizio tratto | | Fine tratto | | Dislivello | Azimut | | Distanza | Pendenza | Tempo | Numero e tipo di sentiero, riferimenti |
|--------|-------|--------------------------|-------------|------------------------|-------------|--------------|--------|--------|----------|----------|--------|--|
| n° | hh:mm | Punto noto | Quota | Punto noto | Quota | metri s.l.m. | Azimut | Recip. | metri | % | h mm | |
| | 14:00 | | | Rifugio Galassi | 2018 | | | | 0 | | | |
| 1 | 14:00 | Rifugio Galassi | 2018 | Forcella Piccola | 2120 | 102 | 248 | 68 | 640 | 16% | 0h 30m | Sent. 227 - AV4 - AV5 (roccia, ghiaioni) |
| 2 | 14:30 | Forcella Piccola | 2120 | Incr. sent. 229 | 1870 | -250 | 298 | 118 | 1460 | -17% | 0h 45m | Sent. 227 - AV4 - AV5 (roccia, ghiaioni) |
| 3 | 15:15 | Incr. sent. 229 | 1870 | Quota 1.848 | 1848 | -22 | 300 | 120 | 820 | -3% | 0h 20m | Sent. 227 - AV4 - AV5 (roccia, ghiaioni) |
| 4 | 15:35 | Quota 1.848 | 1848 | Rifugio San Marco | 1823 | -25 | 248 | 68 | 920 | -3% | 0h 20m | Sent. 227 - AV4 - AV5 (bosco) |
| 5 | 15:55 | Rifugio San Marco | 1823 | Rif. Scotter | 1580 | -243 | 124 | 304 | 1300 | -19% | 0h 30m | Sent. 228 (bosco, strada) |
| 6 | 16:25 | Rif. Scotter | 1580 | | | | | | | | | |
| 7 | | | | | | | | | | | | |
| 8 | | | | | | | | | | | | |

| Orari escursione | | Riepilogo tempi | | Somme e medie (escluse soste) | | | | | | Note |
|------------------|--------------|-----------------|---------------|-------------------------------|-------------|-------------------|--------------|------|--------|--|
| Inizio: | 14:00 | In movimento: | 2h 25m | Dislivello positivo (m) | 102 | Distanza in + (m) | 640 | 16% | 0h 30m | Essendo la tappa molto corta, si prevede di effettuare delle passeggiate nei dintorni del rif. Galassi (p.e. verso l'Antelao) e di partire dopo pranzo. Nel caso di brutto tempo il trasferimento può essere anticipato alla mattina |
| Fine: | 16:25 | Soste: | 0h 00m | Dislivello negativo (m) | -540 | Distanza in - (m) | 4.500 | -12% | 1h 55m | |
| | | Totale: | 2h 25m | | | Totale (m) | 5.140 | | 2h 25m | |



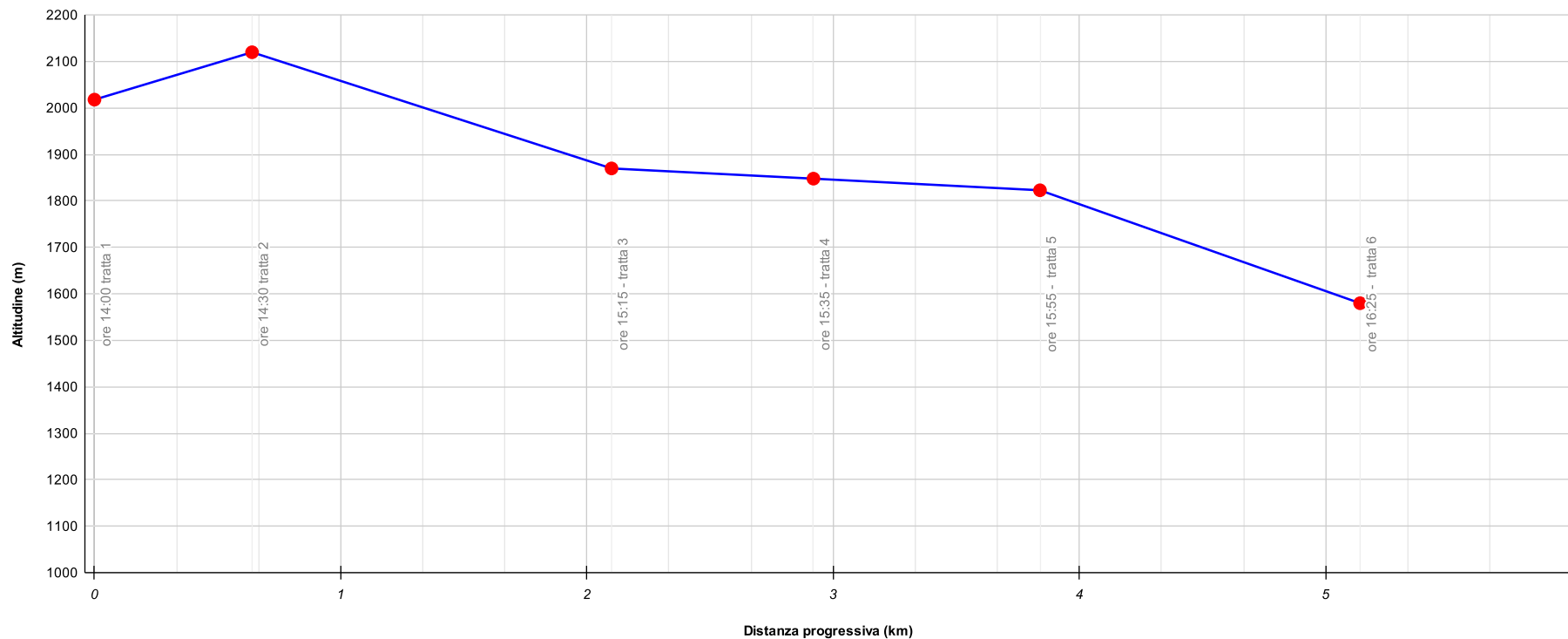
CAI Sezione di Sesto Fiorentino

Escursione: Marmarole Runde tappa 3: Dal Rif. Galassi al Rif. S. Marco

del: 3 agosto 2024

Località: Marmarole - Rif. Galassi - Forcella Piccola - Rif. S. Marco

Grafico Escursione: ALTITUDINE / DISTANZA PROGRESSIVA



Note: in verticale è riportato il numero di ogni tratto ed il relativo orario di inizio. L'ultimo tratto corrisponde al punto noto ed all'orario di fine escursione.



CAI Sezione di Sesto Fiorentino

Escursione: Marmarole Runde tappa 4: Dal Rif. S. Marco ad Auronzo di Cadore

del: 4 agosto 2024

Località: Marmarole - Rif. S. Marco - Forcella Grande - Val de San Vido - Riserva naturale orientata di Somavida - Val D'Ansei - Auronzo di Cadore

| Tratto | | Inizio tratto | | Fine tratto | | Dislivello | Azimut | | Distanza | Pendenza | Tempo | Numero e tipo di sentiero, riferimenti |
|------------------|--------------|---------------------------------------|---------------|-----------------------------------|---------------|-------------------|---------------|--------|----------|---|--------|---|
| n° | hh:mm | Punto noto | Quota | Punto noto | Quota | metri s.l.m. | Azimut | Recip. | metri | % | h mm | |
| | 7.00 | | | Rifugio Scotter | 1580 | | | | 0 | | | |
| 1 | 07:00 | Rifugio Scotter | 1580 | Rifugio S. Marco | 1823 | 243 | 304 | 124 | 1300 | 19% | 0h 30m | Sent. 228 |
| 2 | 07:30 | Rifugio S. Marco | 1823 | Forcella Grande | 2256 | 433 | 2 | 182 | 1320 | 33% | 0h 45m | Sent. 226 - AV 3, 4, 5 (roccia) |
| 3 | 08:15 | Forcella Grande | 2256 | Quota 1.995 - Incr. s. 243 e 280 | 1995 | -261 | 16 | 196 | 1680 | -16% | 0h 45m | Sent. 226 - AV 3, 4, 5 (roccia, pr. alpina) |
| 4 | 09:00 | Quota 1.995 - Incr. s. 243 e 280 | 1995 | Ciadin del Doge - Incr. s. 278 | 1625 | -370 | 44 | 224 | 1370 | -27% | 0h 40m | Sent. 226 (bosco) |
| 5 | 09:40 | Ciadin del Doge - Incr. s. 278 | 1625 | Incr. strada forestale (q. 1.195) | 1195 | -430 | 22 | 202 | 2780 | -15% | 1h 00m | Sent. 226 (bosco, passaggi su roccia) |
| 6 | 10:40 | Incr. strada forestale (q. 1.195) | 1195 | Ponte degli alberi | 1130 | -65 | 52 | 232 | 1980 | -3% | 0h 40m | Sent. 226 (bosco, carrareccia) |
| 7 | 11:20 | Ponte degli alberi | 1130 | Fermata autobus Palus S. Marco | 1100 | -30 | 54 | 234 | 1500 | -2% | 0h 30m | Strada statale 48 "delle Dolomiti" |
| 8 | 11:50 | Fermata autobus Palus S. Marco | 1100 | | | | | | | | | |
| Orari escursione | | Riepilogo tempi | | Somme e medie (escluse soste) | | | | | | | Note | |
| Inizio: | 07:00 | In movimento: | 4h 50m | Dislivello positivo (m) | 676 | Distanza in + (m) | 2.620 | 26% | 1h 15m | In località Palus S. Marco il gruppo (o solo gli autisti) prendono l'autobus fino ad Auronzo di Cadore dove vengono recuperate le automobili per il ritorno a Sesto Fiorentino nel pomeriggio | | |
| Fine: | 11:50 | Soste: | 0h 00m | Dislivello negativo (m) | -1.156 | Distanza in - (m) | 9.310 | -12% | 3h 35m | | | |
| | | Totale: | 4h 50m | | | Totale (m) | 11.930 | | 4h 50m | | | |



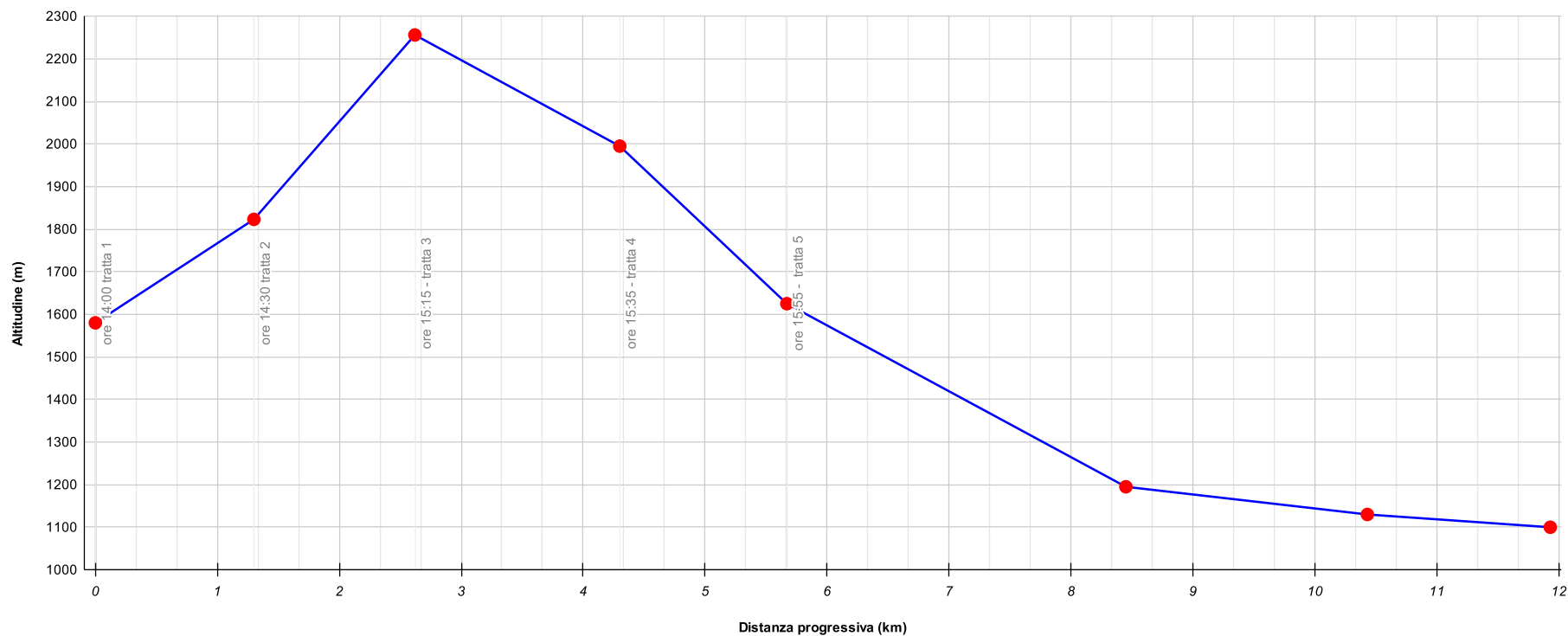
CAI Sezione di Sesto Fiorentino

Escursione: Marmarole Runde tappa 4: Dal Rif. S. Marco ad Auronzo di Cadore

del: 4 agosto 2024

Località: Marmarole - Rif. S. Marco - Forcella Grande - Val de San Vido -
Riserva naturale orientata di Somavida - Val D'Ansei - Auronzo di Cadore

Grafico Escursione: ALTITUDINE / DISTANZA PROGRESSIVA



Note: in verticale è riportato il numero di ogni tratto ed il relativo orario di inizio. L'ultimo tratto corrisponde al punto noto ed all'orario di fine escursione.